



**КОМИТЕТ ИМУЩЕСТВЕННЫХ ОТНОШЕНИЙ
АДМИНИСТРАЦИИ ПЕРМСКОГО МУНИЦИПАЛЬНОГО ОКРУГА**

РЕШЕНИЕ

о размещении объектов № 609

Пермский край
Пермский муниципальный округ

06.03.2025

Комитет имущественных отношений администрации Пермского муниципального округа разрешает Акционерному обществу «Газпром газораспределение Пермь» (ИНН 5902183841, ОГРН 1025900512670, почтовый адрес: 614000, г. Пермь, ул. Петропавловская, 43)

размещение объекта «газопровод-ввод по адресу: Усть-Качка с., Новая ул., дом № 16 (газопровод давлением до 1,2 Мпа, для размещения которого не требуется разрешения на строительство)

на землях муниципальная собственность

на срок 1 год


Местоположение: Пермский край, Пермский муниципальный округ, с. Усть-Качка

Приложение: схема предполагаемых к использованию земель или части земельного участка.

Особые условия использования:

1. При размещении объекта учесть параметры ширины проезда улично-дорожной сети, во избежание сужения полосы отвода дороги.
2. Получение разрешения на производство земляных работ.

Заместитель председателя комитета


(подпись, печать)

М.В. Королева



Схема предполагаемых к использованию земель или части земельного участка

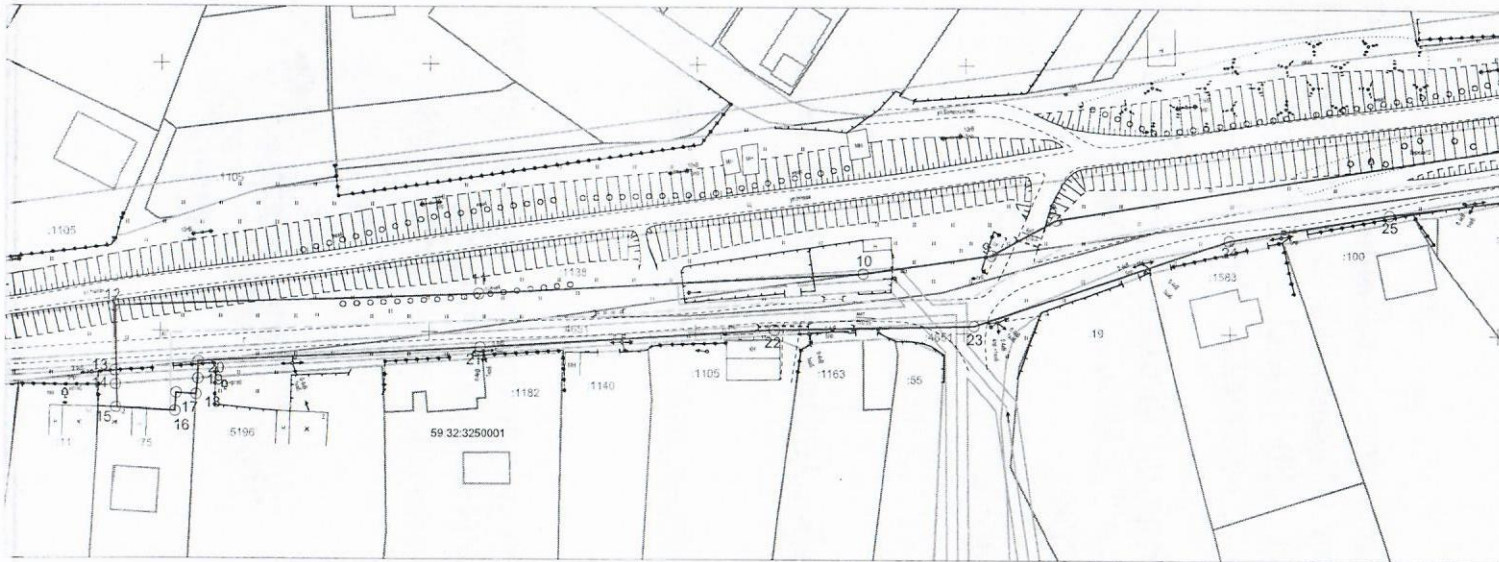
Объект: Газопровод-авод по адресу: Усть-Качка с. Новая ул. дом № 1 Б"

Местоположение: Пермский край, Пермский м.о., с. Усть-Качка

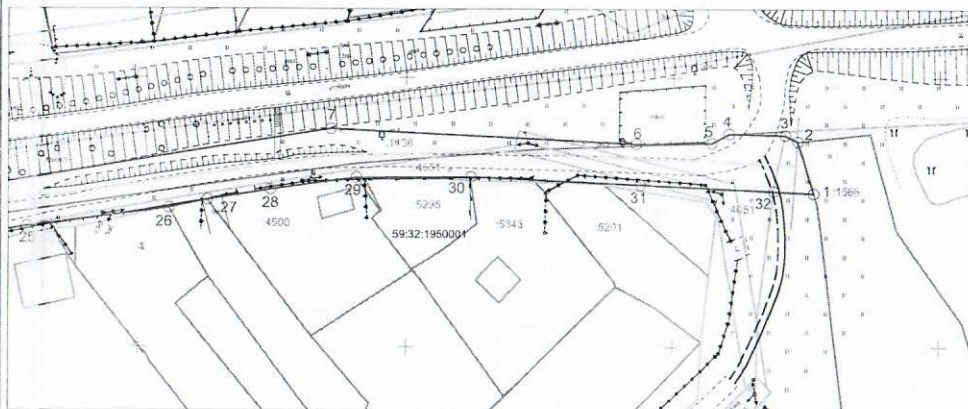
Площадь земель или части земельного участка, кв.м.: 3914

Категория земель: земли населенных пунктов

Вид разрешенного использования земельного участка: отсутствует



Масштаб 1:1000



Масштаб 1:1000

Условные обозначения:

- граница предполагаемых к использованию земель или части земельного участка
- граница земельного участка ранее учтенного в ЕГРН
- граница кадастрового квартала
- кадастровый номер квартала
- кадастровый номер земельного участка в кадастровом квартале
- проектируемый газопровод-авод
- существующий газопровод
- граница зоны с особыми условиями использования территории учтенная в ЕГРН

Описание границ смежных землепользователей:

от т.1 до т.2 - земельный участок с кадастровым номером 59:32:1950001:1156;
 от т.2 до т.5, от т.13 до т.14, от т.19 до т.26, от т.29 до т.32 - земельный участок с кадастровым номером 59:32:1950001:4651;
 от т.5 до т.13 - земельный участок с кадастровым номером 59:32:1950001:1138;
 от т.15 до т.18 - земельный участок с кадастровым номером 59:32:1950001:75;
 от т.14 до т.18, от т.26 до т.27, от т.32 до т.1 - земли неразграниченной государственной (муниципальной) собственности;
 от т.27 до т.29 - земельный участок с кадастровым номером 59:32:1950001:4500.

КАТАЛОГ КООРДИНАТ

решения о размещении объектов

| № точки границы | Каталог координат (МСК-59), м | |
|-----------------|-------------------------------|------------|
| | X | Y |
| 1 | 516678.45 | 2197926.39 |
| 2 | 516688.05 | 2197923.41 |
| 3 | 516689.24 | 2197921.11 |
| 4 | 516689.52 | 2197910.56 |
| 5 | 516687.78 | 2197907.35 |
| 6 | 516687.57 | 2197893.02 |
| 7 | 516690.33 | 2197836.07 |
| 8 | 516671.07 | 2197717.04 |
| 9 | 516664.49 | 2197705.05 |
| 10 | 516661.07 | 2197681.18 |
| 11 | 516657.12 | 2197609.14 |
| 12 | 516654.6 | 2197541.2 |
| 13 | 516642.61 | 2197541.52 |
| 14 | 516640.05 | 2197541.58 |
| 15 | 516635.81 | 2197541.7 |
| 16 | 516635.12 | 2197552.81 |
| 17 | 516638.51 | 2197553.03 |
| 18 | 516638.23 | 2197556.71 |
| 19 | 516641.17 | 2197557.04 |
| 20 | 516644.36 | 2197557.1 |
| 21 | 516647.12 | 2197609.52 |
| 22 | 516650.51 | 2197664.68 |
| 23 | 516651.31 | 2197701.84 |
| 24 | 516667.35 | 2197749.74 |
| 25 | 516672.26 | 2197779.29 |
| 26 | 516675.63 | 2197805.84 |
| 27 | 516677.16 | 2197813.15 |
| 28 | 516679.07 | 2197824.94 |
| 29 | 516681.34 | 2197840.82 |
| 30 | 516681.45 | 2197862.06 |
| 31 | 516679.97 | 2197893.81 |
| 32 | 516678.8 | 2197918.92 |
| 1 | 516678.45 | 2197926.39 |

Заявитель: Косачев О.В., по доверенности
 (подпись, расшифровка подписи) № 2355 от 09.12.2021 г.
 М21
 Верно
 (СНТД юридическая печать от 2021)